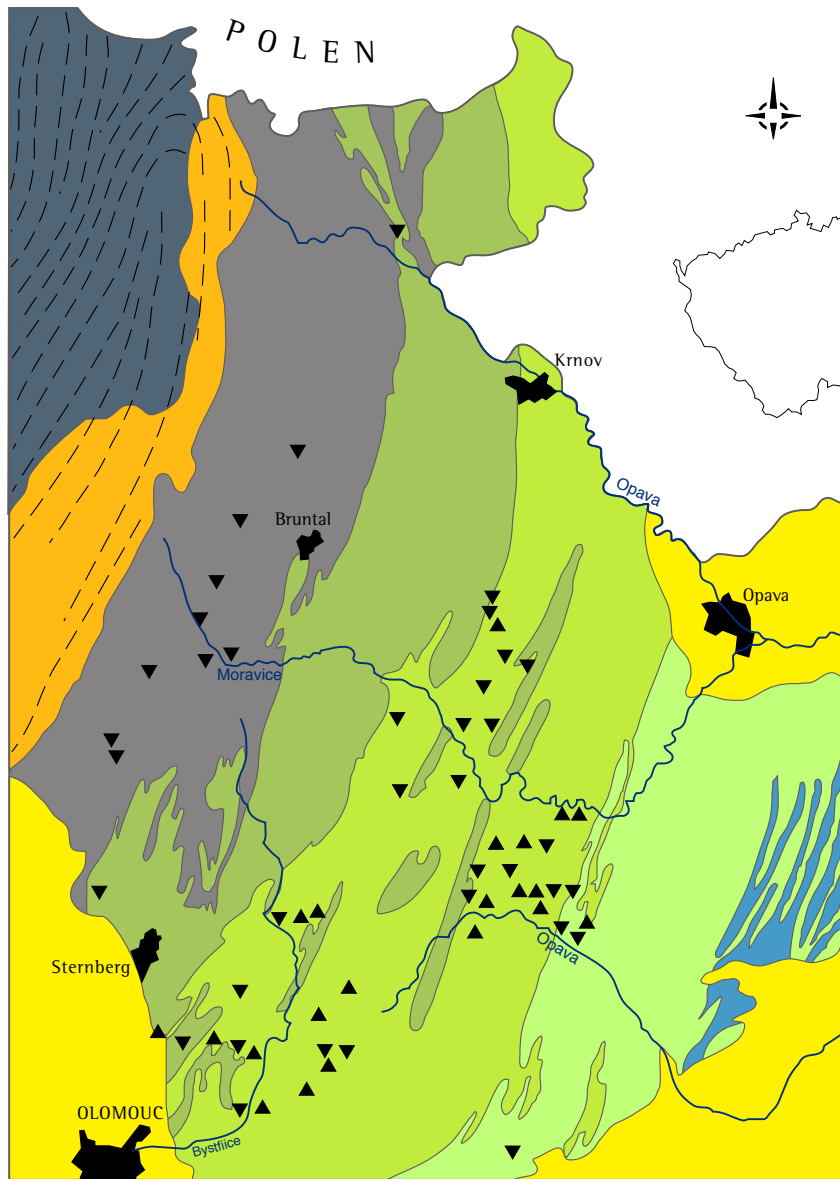














VEREINFACHTE GEOLOGISCHE KARTE UND LAGE DER SCHIEFERGRUBEN IM NIEDEREN GESENKE



LEGENDE

	Präkambrium		Kulm (Hradecké Folge)
	Unter-Devon		Visé/ Namur
	Ober-Devon		Känozoikum
	Kulm (Andělskohorské Folge)		auflässiger Tagebau/Tiefbau
	Kulm (Benešovské Folge)		
	Kulm (Moravické Folge)	0  5 km	

Dipl.-Geol. Jörn Wichert (2004)