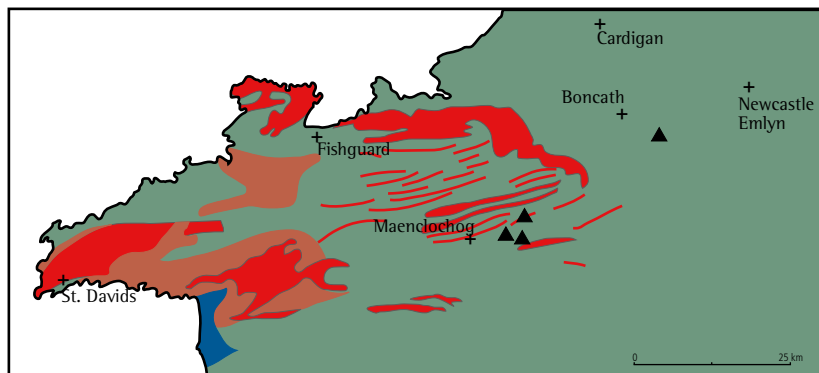
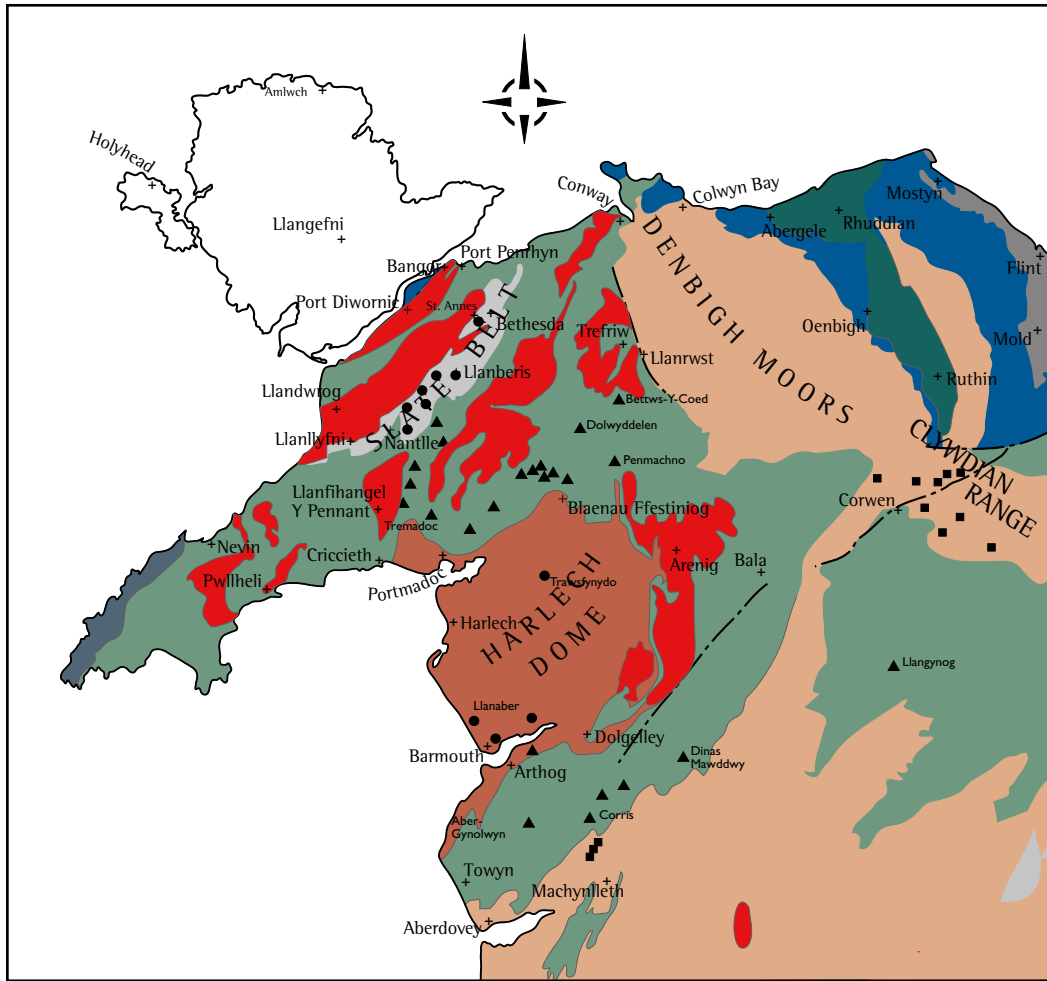










# VEREINFACHTE GEOLOGISCHE KARTE UND LAGE DER GRUBEN IN WALES



## LEGENDE

	Präkambrium		Silur		Karbon	+ Ortschaften
	Gruben (Kambr., Ord., Sil.)		Ordozium		Trias	0 25 km
	Magmatite		Kambrium			

Dipl.-Geol. Jörn Wichert (2004)

# Strukturen der Kaledoniden von Wales

